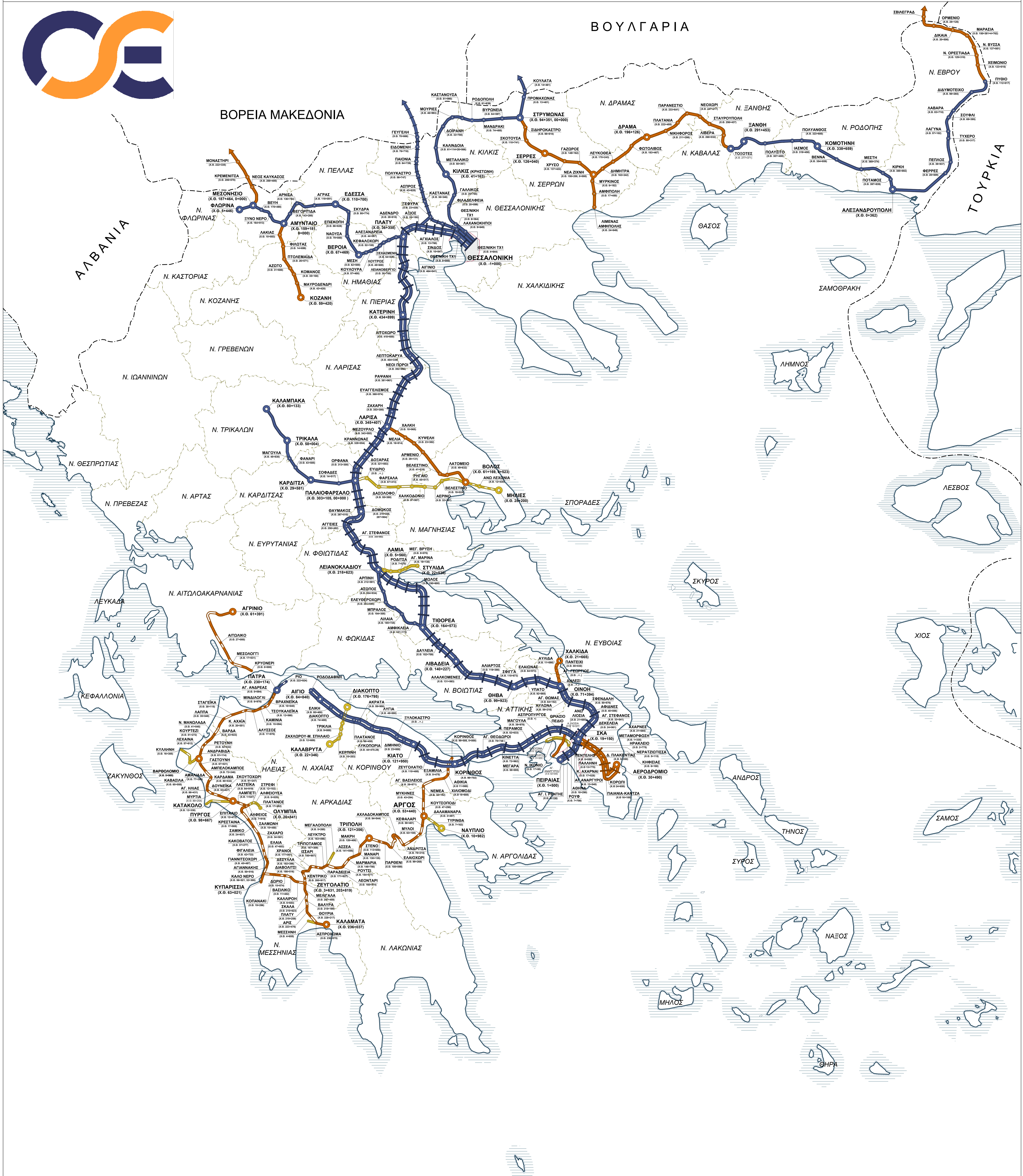












ΧΑΡΤΗΣ ΣΙΔΗΡΟΔΡΟΜΙΚΟΥ ΔΙΚΤΥΟΥ Ο.Σ.Ε.



ΥΠΟΜΝΗΜΑ

- | | |
|---|--|
|  Κεντρικό Σιδηροδρομικό Δίκτυο (Core Network) |  Εκτός Κεντρικού ή Εκτεταμένου Σιδηροδρομικού Δικτύου |
|  Εκτεταμένο Σιδηροδρομικό Δίκτυο (Comprehensive Network) | |
|  Γραμμή κανονικού εύρους |  Μετρική γραμμή |
|  Ηλεκτροκινούμενη γραμμή κανονικού εύρους |  Γραμμή συνδυασμένου εύρους |
|  Διπλή ηλεκτροκινούμενη γραμμή κανονικού εύρους |  Οδοντωτός πλάτους 75cm |
| |  Γραμμή πλάτους 60cm |

